




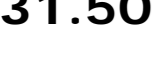





Plan de Prévention des Risques d'Inondation de La Seine dans les Hauts-de-Seine

ISSY-LES-MOULINEAUX

ZONAGE REGLEMENTAIRE

-  ZONE A - Zone à forts aléas et zone à préserver pour la capacité de stockage de la crue.
- Marge de recul de 30m au maximum à partir de la crête de berge.
-  ZONE B - Centre urbain
-  ZONE C - Zone urbaine dense
-  ZONE hors submersion - (Règles spécifiques de construction applicables) (Niveau de référence égal à la cote de casier dans lequel l'îlot est situé)
-  Limite de la zone inondable et des casiers
-  31.50 Hauteur d'eau des casiers. NGF normal (Retenue normale du Bief de Suresnes : 26.73 m NGF normal)
-  Limite communale

Echelle 1/5000°

Sources : Fond de plan : CG 92 - DDES92 / GEP / AUH

